



Ing. Jaroslav FLEGL
Poradenská a konzultační činnost,
zpracování odborných studií a posudků
PARDUBICE

Č.j.: 12-B/2015

Výtisk č. 1

PASPORT **SVISLÉHO DOPRAVNÍHO ZNAČENÍ**

Obec
VRANOVICE



včetně
uvedení místní úpravy dopravního značení do souladu se zákony
č.361/2000 Sb. a č.411/2005 Sb., o provozu na pozemních
komunikacích a s vyhláškou č. 30/2001 Ministerstva dopravy ve znění
pozdějších předpisů

Červen 2015

Zpracoval : Ing. Jaroslav Flegl

PASPORT DOPRAVNÍHO ZNAČENÍ

OBCE VRANOVICE

Technická zpráva

ÚVOD

Tento pasport svislého dopravního značení (dále jen DZ) byl zpracován na základě objednávky obce a zahrnuje přehled svislých dopravních značek na komunikacích v obci Vranovice.

Pasport vychází z prověření a zmapování současného stavu SDZ v intravilánu samotné obce a z požadavku zástupců obce na doplnění dle projektových podkladů probíhajících rekonstrukcí komunikací v obci. Plně tak odráží jak současný stav, tak požadavky na doplnění a úpravy svislých dopravních značek pro zajištění větší bezpečnosti a plynulosti silničního provozu na místních komunikacích obce.

TABULKOVÁ ČÁST

Pasport obsahuje tabulkovou část, kde v **přehledu dopravního značení** jsou uvedeny jednotlivé dopravní značky s údaji o jejich umístění na jednotlivých přesně specifikovaných komunikacích. (*viz bod B3b obsahu*).

V části **souhrn dopravních značek** jsou přehledně po druzích, specifikovány dopravní značky a jejich počty ve vlastnictví obce, zahrnuté v pasportu (viz bod B3a)

Tabulková část se vztahuje k pasportu dopravního značení – grafické části, kde jsou jednotlivé značky zaevidovány čísly v závorkách.

GRAFICKÁ ČÁST

Ve **schématu vlastního pasportu DZ** jsou dopravní značky zakresleny symbolem tvaru dopravních značek a to jak v celkové mapě dopravního značení, tak ve větším rozlišení v jednotlivých mapových listech schematických map (viz body B2b, B2d).

Symbol značky je nasměrován podélně ve směru příjezdu ke značce a to i v případě, že z nedostatku místa není nakreslen přímo na místě instalace. Vztah k místu instalace je v tomto případě vyjádřen odkazovou čarou.

Značky s proměnlivými informacemi, jako např. E 2b, E 13 apod. jsou v projektu zaneseny pouze symbolem a při jejich výrobě musí být zohledněn skutečný požadovaný stav (viz údaje v tabulkové části - bod B3c).

Pasport DZ – grafická část se symboly dopravních značek a s čísly se přímo vztahuje k tabulkové části.

V pasportu dopravního značení jsou zpracovány úpravy vycházející z aktuálního stavu k 1.6.2015 a veškeré zde uvedené skutečnosti a údaje jsou poplatné tomuto datu jejich sběru. Zpracovatel nemůže odpovídat za změny, které na tomto dopravním značení nastaly vlivem času, silničním provozem a pro něj nepředvídatelnými skutečnostmi po tomto datu.

ZÁVĚR

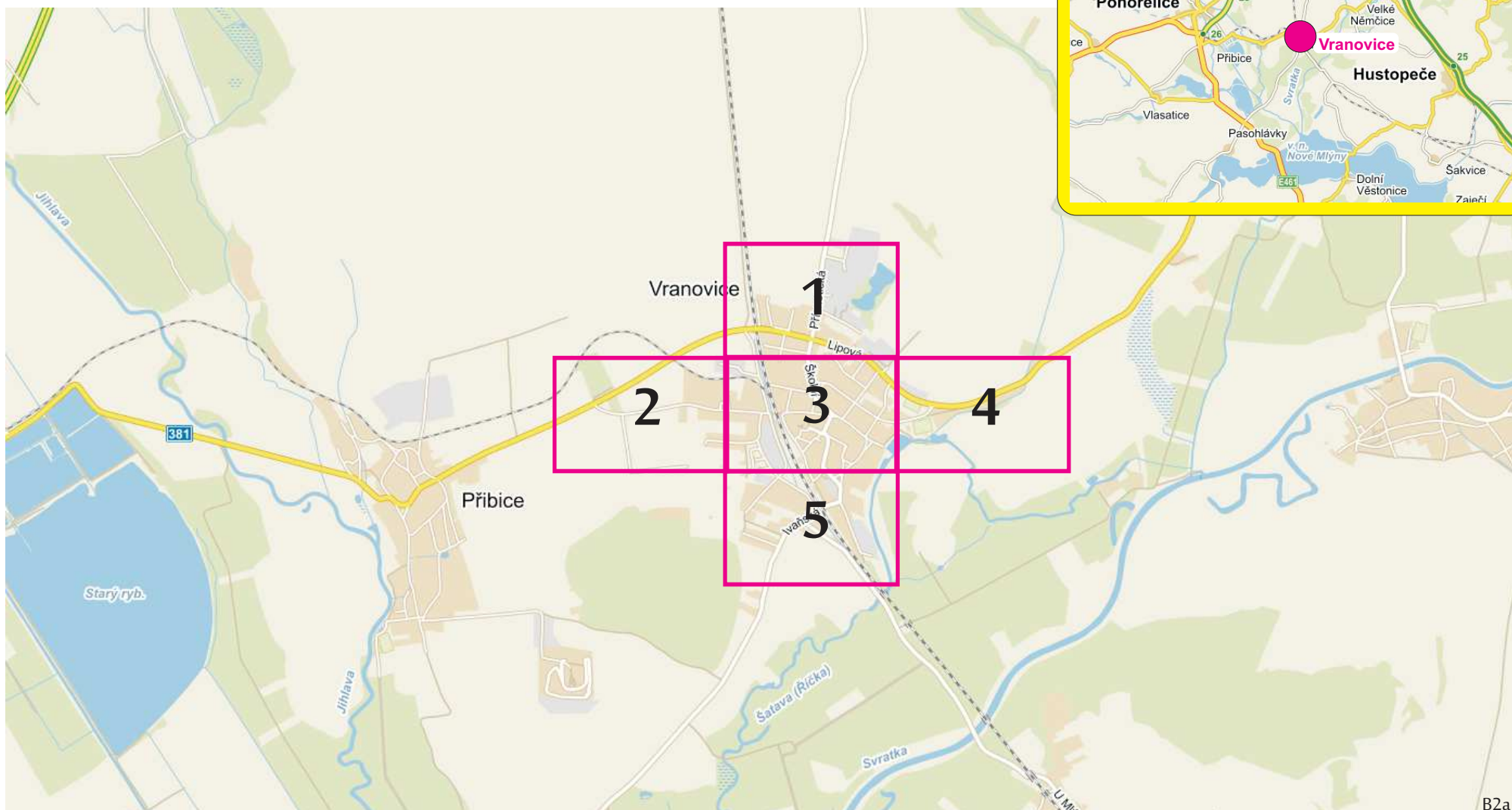
Pasport dopravního značení byl zpracován v souladu s aktuálně platnými zákony, normami a technickými podmínkami s přihlédnutím k místní dopravní situaci a v souladu s požadavky obce.

Pasport je otevřeným dokumentem, který je možno podle požadavků a vývoje dopravní situace v čase, postupně doplňovat a aktualizovat.

Vybraná legislativa:

- **Zákon č. 361/2000 Sb.**, O provozu na pozemních komunikacích, ve znění pozdějších předpisů
- **Zákon č. 13/1997 Sb.**, O pozemních komunikacích, ve znění pozdějších předpisů
- **Vyhláška MDS č. 30/2001 Sb.**, kterou se provádějí pravidla provozu na pozemních komunikacích a úprava a řízení provozu na pozemních komunikacích, ve znění pozdějších předpisů
- **TP 65** – Zásady pro dopravní značení na pozemních komunikacích II.vydání (2002)
- **TP 85** – Zpomalovací prahy II. vydání (1996)
- **TP 100** – Zásady pro orientační dopravní značení na pozemních komunikacích (1999)
- **TP 103** – Navrhování obytných a pěších zón (2008)
- **TP 133** – Zásady pro vodorovné dopravní značení na pozemních komunikacích (2001)
- **TP 169** – zásady pro označování dopravních situací na pozemních komunikacích (2005)
- **ČSN 01 8020** – Dopravní značky na pozemních komunikacích (1991)
- **ČSN ČN 12899-1** – Stálé svislé DZ – Část 1 : Svislé dopravní značky

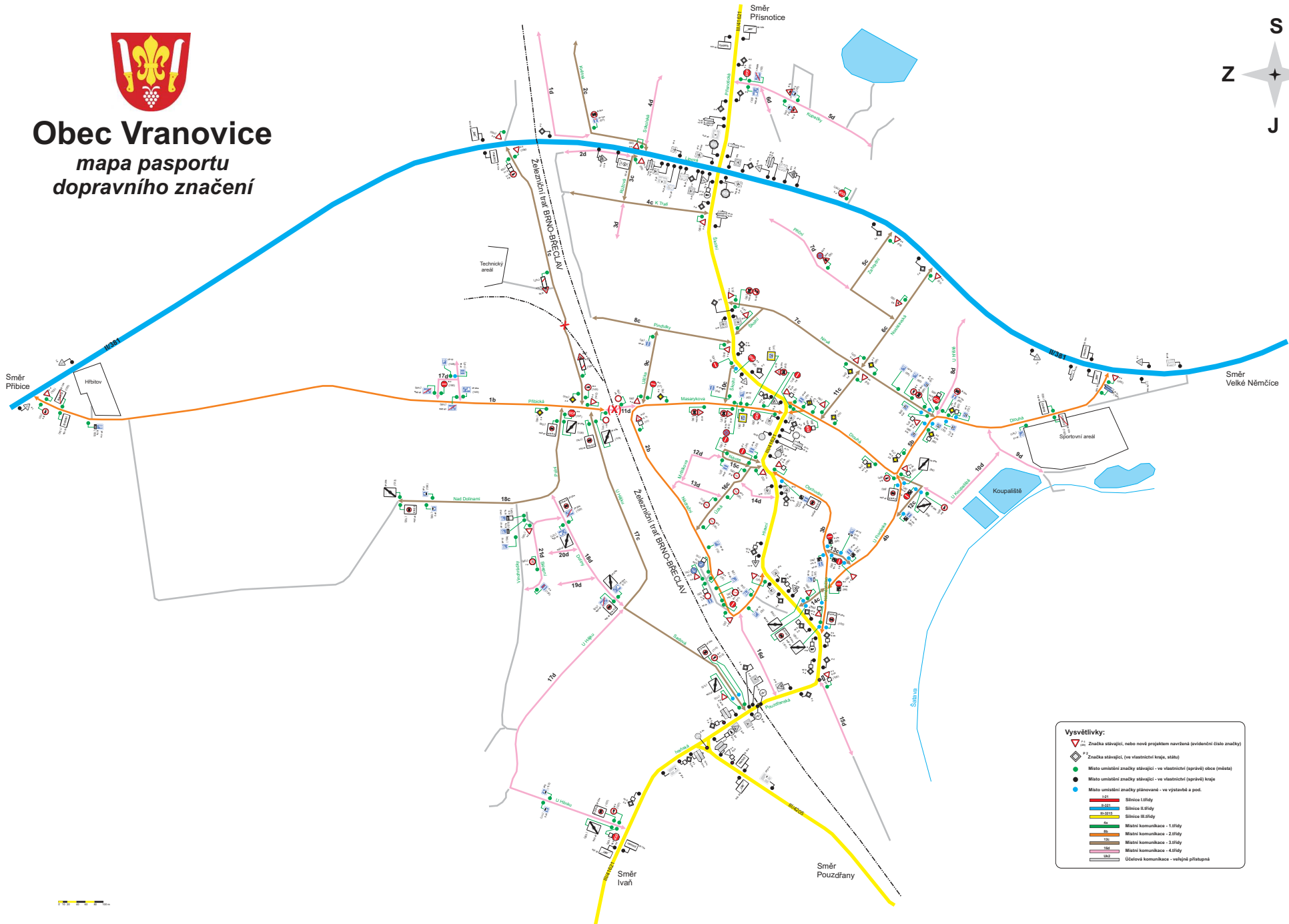
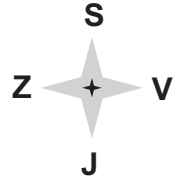
**UMÍSTĚNÍ MAP
PASPORTU DOPRAVNÍHO ZNAČENÍ
OBCE VRANOVICE**





Obec Vranovice

mapa pasportu
dopravního značení



Vysvětlivky:

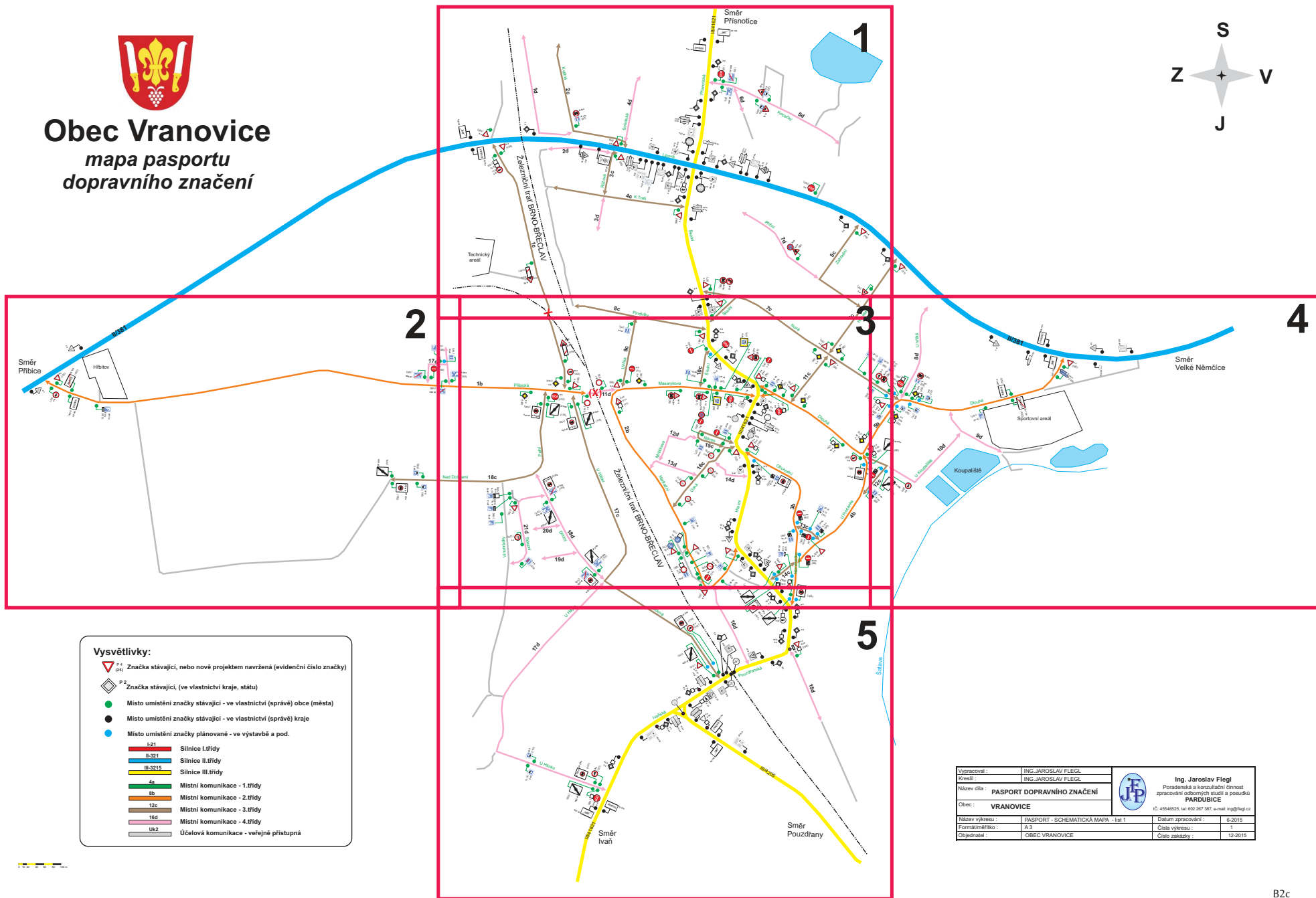
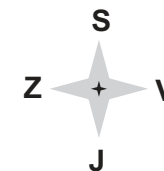
- Značka stávající, nebo nově projektem navržená (ověřovací číslo značky)
- Značka stávající, (ve vlastnictví kraje, státu)
- Místo umístění značky stávající - ve vlastnictví (správné) obce (města)
- Místo umístění značky stávající - ve vlastnictví (správné) kraje
- Místo umístění značky plánované - ve výstavbě a pod.

	Síťnice I třídy
	Síťnice II třídy
	Síťnice III třídy
	Místní komunikace - 1. třídy
	Místní komunikace - 2. třídy
	Místní komunikace - 3. třídy
	Místní komunikace - 4. třídy
	Účelové komunikace - veřejná přístupná



Obec Vranovice

mapa pasportu
dopravního značení



Vysvětlivky:

- Značka stávající, nebo nově projektem navržená (evidenční číslo značky)
- Značka stávající, (ve vlastnictví kraje, státu)
- Místo umístění značky stávající - ve vlastnictví (správe) obce (města)
- Místo umístění značky stávající - ve vlastnictví (správe) kraje
- Místo umístění značky plánované - ve výstavbě a pod.
- I-21 Silnice I.třídý
- II-321 Silnice II.třídý
- III-3316 Silnice III.třídý
- 4a Místní komunikace - 1.třídý
- 8b Místní komunikace - 2.třídý
- 12c Místní komunikace - 3.třídý
- 16d Místní komunikace - 4.třídý
- UK2 Účelová komunikace - veřejně přístupná

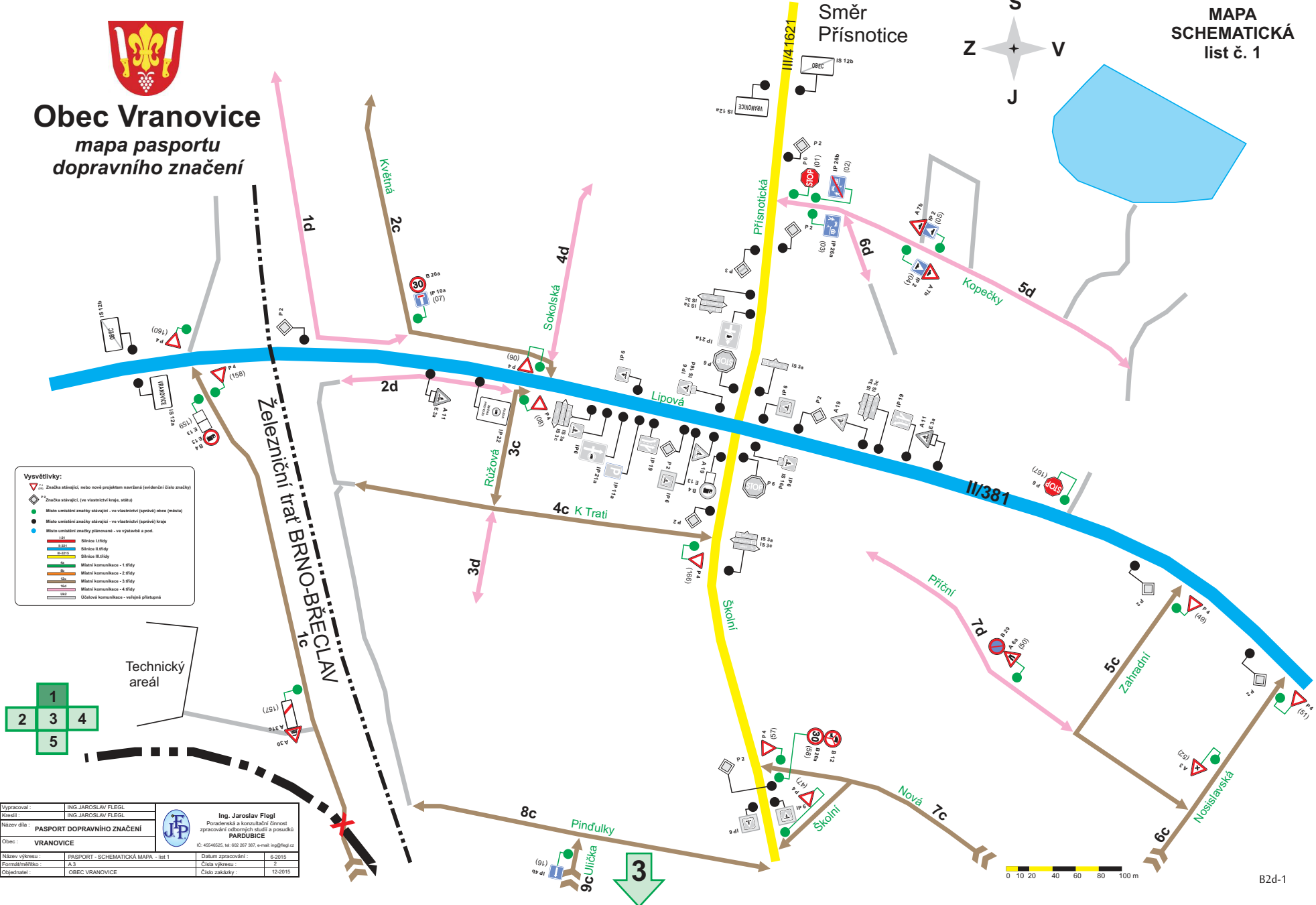
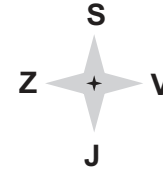
Upracoval:	ING. JAROSLAV FLEGL		Ing. Jaroslav Flegl Poradenská a konzultační činnost zpracování odborných úkolů a posudků PARDUBICE IČ: 45546525, tel: 602 267 387, e-mail: info@flegl.cz
Kreslil:	ING. JAROSLAV FLEGL		
PASPORT DOPRAVNÍHO ZNAČENÍ			
Obec:	VRANOVICE		
Název výkresu:	PASPORT - SCHEMATICKÁ MAPA - list 1	Datum zpracování:	6-2015
Formát/měřítko:	A3	Číslo výkresu:	1
Číslo zakázky:	OBEC VRANOVICE	Číslo zakázky:	12-2015



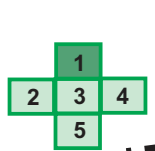
Obec Vranovice

mapa pasportu dopravního značení

MAPA
SCHEMATICKÁ
list č. 1



- Vysvětlivky:**
- ▲ Značka stávkující, nebo nově projektem navržená (evidenční číslo značky)
 - Místo umístění značky stávající - ve vlnatosti (oporné) okraje (místo)
 - Místo umístění značky stávající - ve vlnatosti (oporné) křižovatky
 - Místo umístění značky plánované - ve vlnatosti a pod
 - 121 Sítnice I. třídy
 - 231 Sítnice II. třídy
 - 331 Sítnice III. třídy
 - 46 Místní komunikace - 1. třídy
 - 36 Místní komunikace - 2. třídy
 - 26 Místní komunikace - 3. třídy
 - 16 Místní komunikace - 4. třídy
 - 302 Ústečková komunikace - veřejné přiklopání



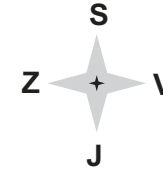
Technický areál

Vypracoval :	ING. JAROSLAV FLEGL		Ing. Jaroslav Flegl Poradenská a konzultační činnost zpracování odborných studií a posouzení PARDUBICE
Kreslil :	ING. JAROSLAV FLEGL		
Název díla :	PASPORT DOPRAVNÍHO ZNAČENÍ		
Obec :	VHRANOVICE		
Název výkresu :	PASPORT - SCHEMATICKÁ MAPA - list 1	Datum zpracování :	6-2015
Formální číslo :	A.3	Číslo výkresu :	2
Objednatel :	OBEC VHRANOVICE	Číslo zakázky :	12-2015

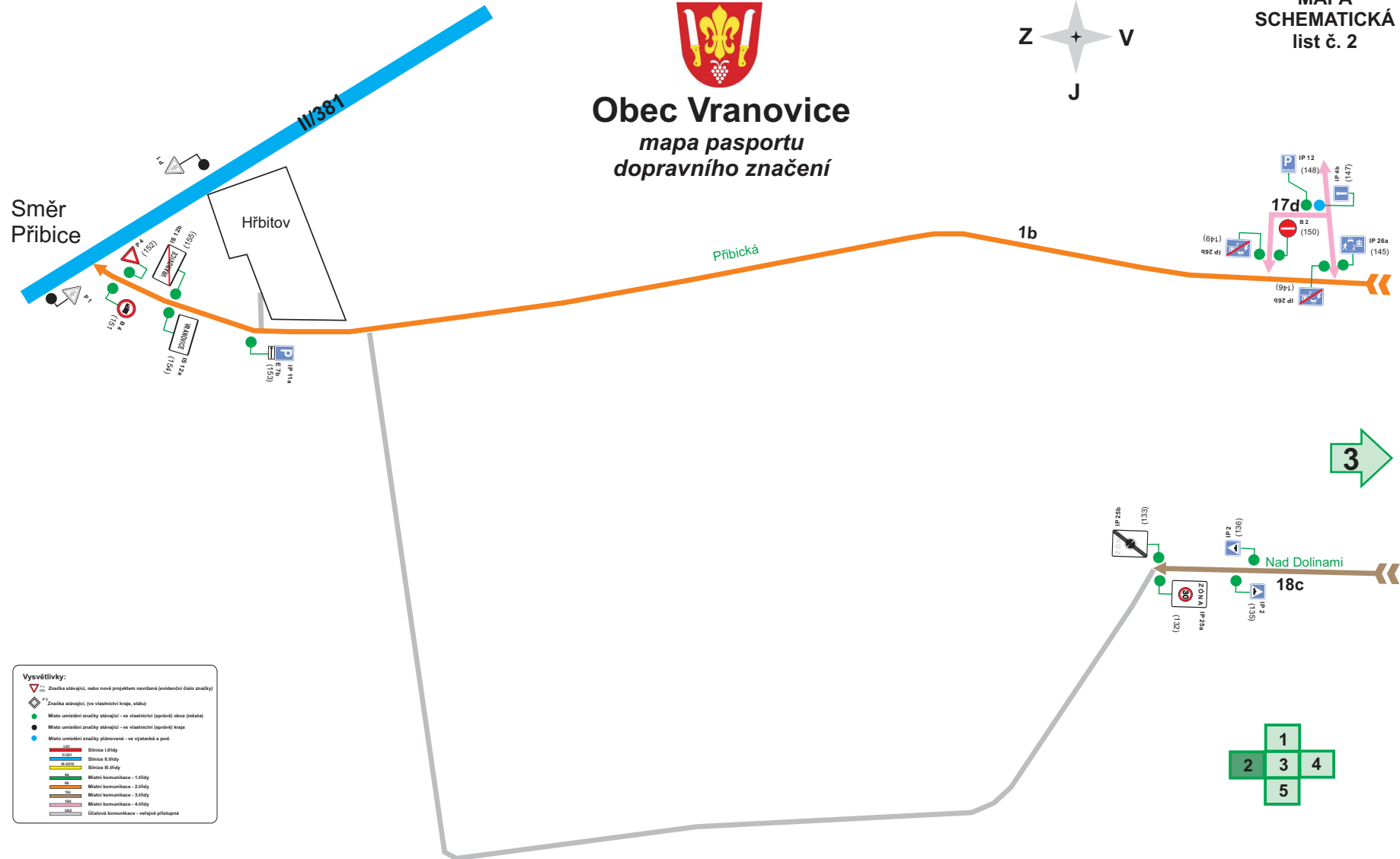


Obec Vranovice

mapa pasportu
dopravního značení



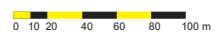
MAPA
SCHEMATICKÁ
list č. 2



Vysvětlivky:

- Značka stávající, nebo nově projektem navržena (evidenční číslo značky)
- Značka stávající (ve vlastnictví kraje, státu)
- Místo umístění značky stávající - ve vlastnictví (správní) obce (města)
- Místo umístění značky stávající - ve vlastnictví (správní) kraje
- Místo umístění značky plánované - ve výstavbě a pod.

	30	Sílnice I třídy
	50	Sílnice II třídy
	60-70	Sílnice III třídy
	40	Místní komunikace - 1 třídy
	60	Místní komunikace - 2 třídy
	80	Místní komunikace - 3 třídy
	100	Místní komunikace - 4 třídy
	100	Ústečná komunikace - veřejně přístupná

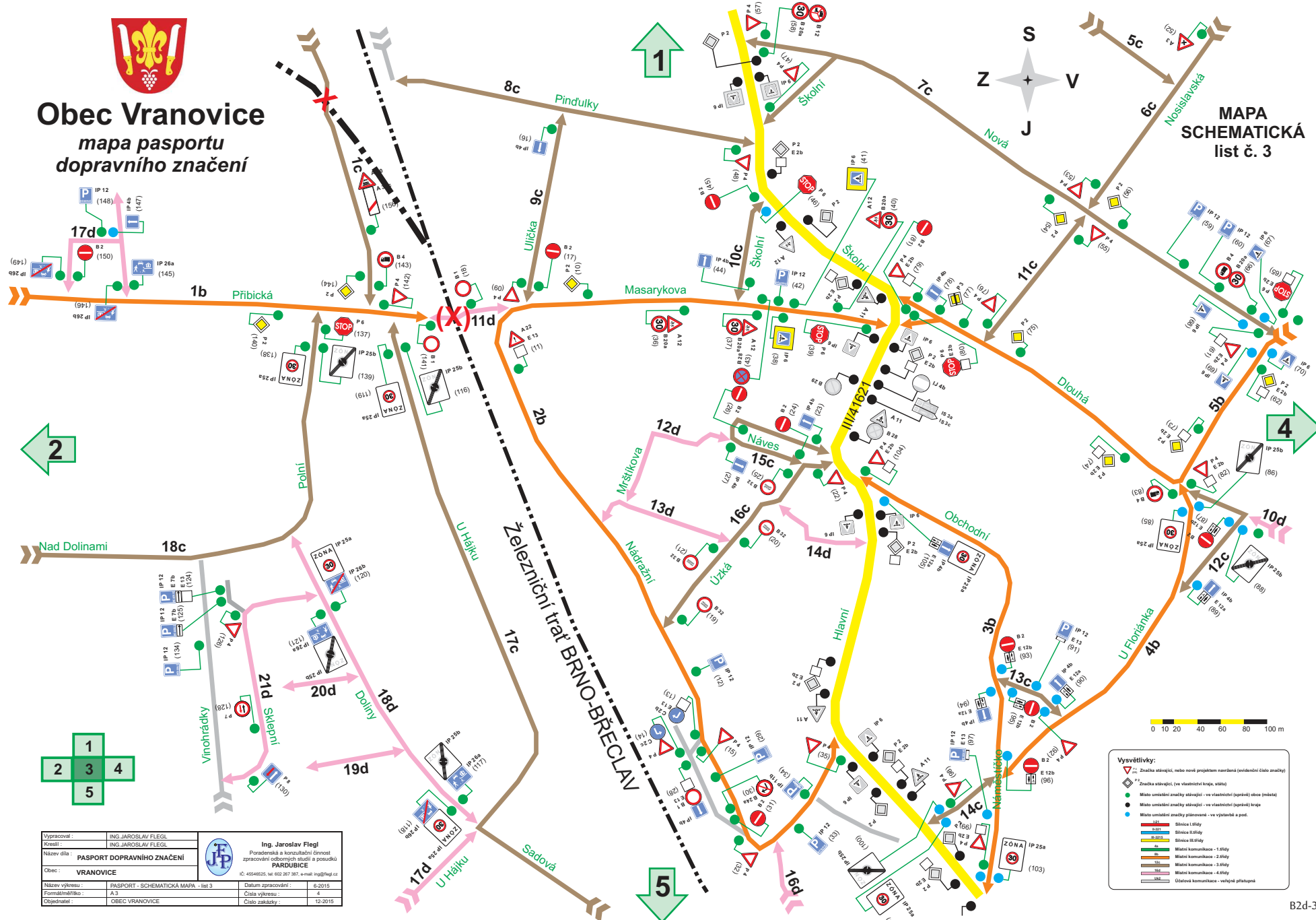


Vypracoval:	ING. JAROSLAV FLEGL		Ing. Jaroslav Flegl Pracovník s konzultační činností zpracování odborných studií a posudků PARDUBICE IČ: 45544505, tel: 602 267 361, e-mail: jflegl@jeflegl.cz
Kreslil:	ING. JAROSLAV FLEGL		
Název díla:	PASPORT DOPRAVNÍHO ZNAČENÍ		
Obec:	VRANOVICE		
Název výkresu:	PASPORT - SCHEMATICKÁ MAPA - list 2	Datum zpracování:	8-2015
Formát/měřítko:	A 3	Číslo výkresu:	3
Objednatel:	OBEC VRANOVICE	Číslo zakázky:	12-2015

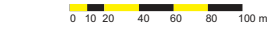
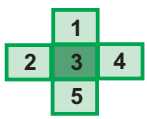


Obec Vranovice

mapa pasportu dopravního značení



MAPA SCHEMATICKÁ
list č. 3



- Vývěstivky:**
- Značka silovité, nebo nové projektem navržené (evidenční číslo značky)
 - Značka silovité, (ve vlastnictví kraje, stát)
 - Místo umístění značky silovité - ve vlastnictví obce (místní)
 - Místo umístění značky silovité - ve vlastnictví (správy) kraje
 - Místo umístění značky silovité - ve vlastnictví a pod.
 - Silnice III. třídy
 - Silnice II. třídy
 - Silnice I. třídy
 - Místní komunikace - 1. třídy
 - Místní komunikace - 2. třídy
 - Místní komunikace - 3. třídy
 - Místní komunikace - 4. třídy
 - Účelová komunikace - veřejně přístupná

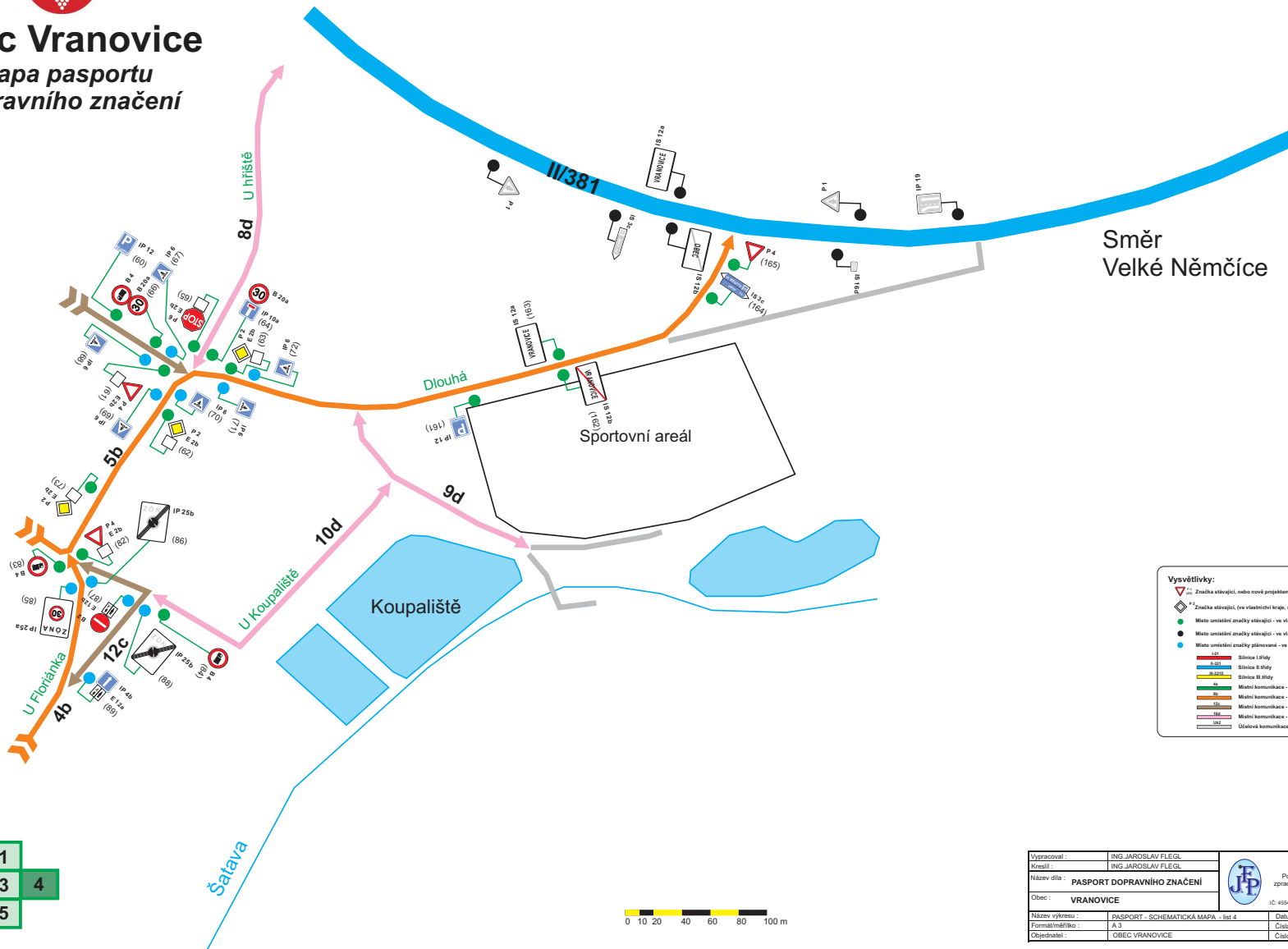
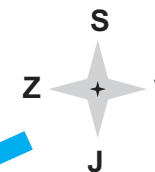
Vypracoval :	ING JAROSLAV FLEGL		Ing. Jaroslav Flegl Poradenská a konzultační činnost zpracování odborných studií a posudků PAROUVICE
Zredigoval :	ING JAROSLAV FLEGL		
Název díla :	PASPORT DOPRAVNÍHO ZNAČENÍ		
Obec :	VRANOVICE		
Název výkresu :	PASPORT - SCHEMATICKÁ MAPA - list 3	Datum zpracování :	6.2015
Formát/měřítko :	A3	Číslo výkresu :	4
Objednatel :	OBEC VRANOVICE	Číslo zakázky :	12.2015



Obec Vranovice

mapa pasportu
dopravního značení

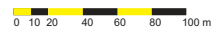
MAPA SCHEMATICKÁ list č. 4



Vysvětlivky:

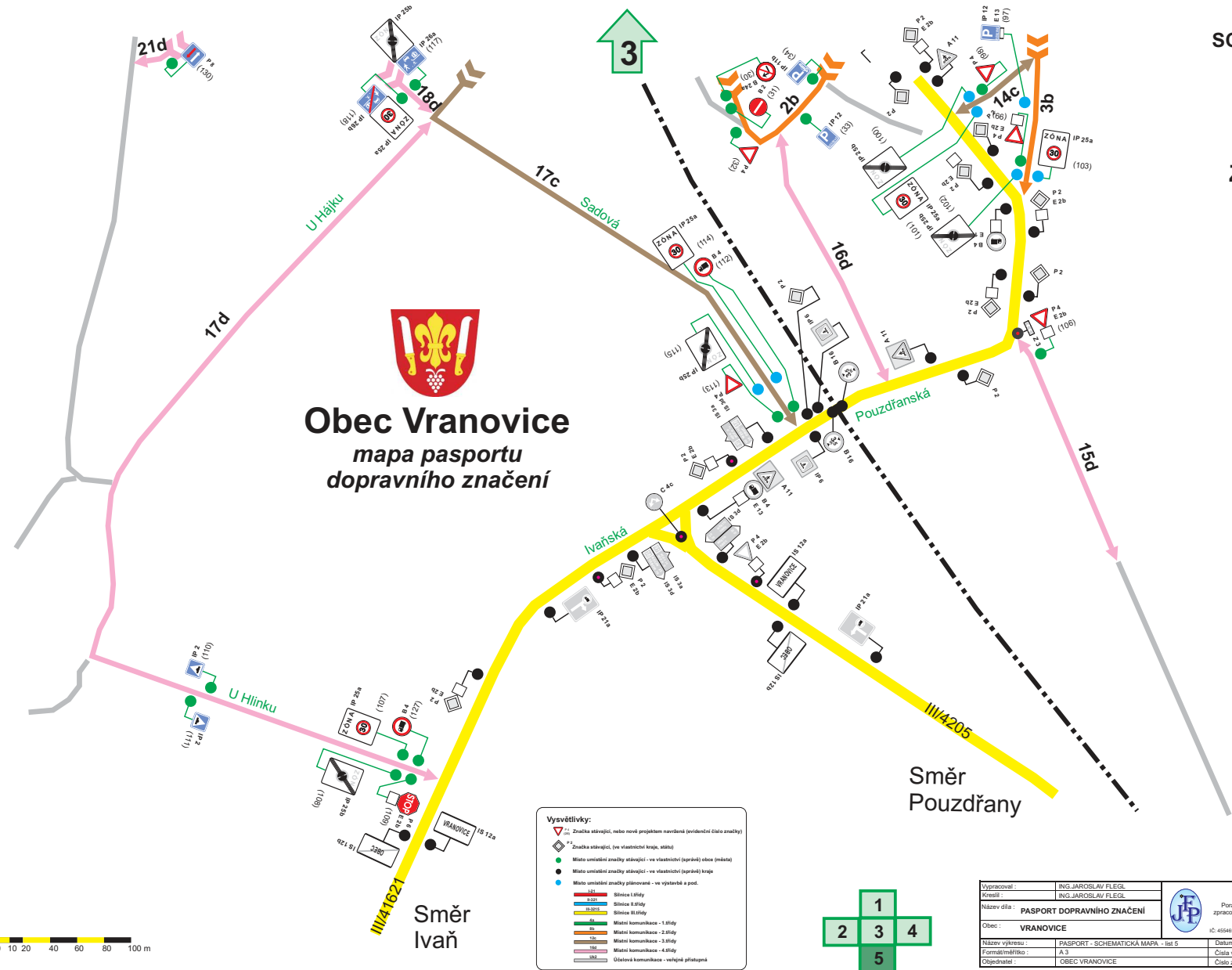
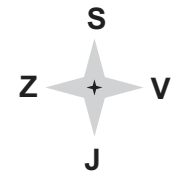
- Značka stávající, nebo nový projektovaná (evidentní dle značky)
- Značka stávající, (ve vlastnictví kraje, státu)
- Místo umístění značky stávající - ve vlastnictví (jeprávní) obce (města)
- Místo umístění značky stávající - ve vlastnictví (jeprávní) kraje
- Místo umístění značky plánované - ve vlastnictví a pod.

	131	Silnice I třídy
	132	Silnice II třídy
	133	Silnice III třídy
	134	Místní komunikace - 1 třídy
	135	Místní komunikace - 2 třídy
	136	Místní komunikace - 3 třídy
	137	Místní komunikace - 4 třídy
	138	Místní komunikace - veřejná přístupná



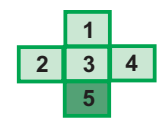
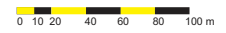
Vypracoval:	ING. JAROSLAV FLEGL		Ing. Jaroslav Flegl Poradenská a konzultační činnost zpracování odborných studií a posudků PARDUBICE
Kreslil:	ING. JAROSLAV FLEGL		
Název díla:	PASPORT DOPRAVNÍHO ZNAČENÍ		
Obec:	VRANOVICE	IČ: 45446225, tel. 602 267 387, e-mail: flegl@flegl.cz	
Název výkresu:	PASPORT - SCHEMATICKÁ MAPA - list 4	Datum zpracování: 6-2015	
Formát/měřítko:	A3	Číslo výkresu: 5	
Objednatel:	OBEC VRANOVICE	Číslo zakázky: 13-2015	

MAPA
SCHEMATICKÁ
list č. 5



Obec Vranovice
mapa pasportu
dopravního značení

- Vysvětlivky:**
- Značka stávající, nebo nově projektem navržená (viditelnost číslo značky)
 - Značka stávající, (ve vlastnictví kraje, sítní)
 - Místo umístění značky stávající - ve vlastnictví (správe) obce (místní)
 - Místo umístění značky stávající - ve vlastnictví (správe) kraje
 - Místo umístění značky plánované - ve výstavbě a pod.
 - 221 Sítnice I třídy
 - 222 Sítnice II třídy
 - 223 Sítnice III třídy
 - 5a Místní komunikace - 1 třídy
 - 5b Místní komunikace - 2 třídy
 - 5c Místní komunikace - 3 třídy
 - 5d Místní komunikace - 4 třídy
 - 382 Účelová komunikace - veřejně přístupná










Vypracoval :	ING.JAROSLAV FLEGL		Ing. Jaroslav Flegl Poradenská a konzultační činnost zpracování odborných studií a posudků PARDUBICE IČ: 4554625, tel: 602 287 387, e-mail: ing@flegl.cz
Kreslil :	ING.JAROSLAV FLEGL		
Název díla :	PASPORT DOPRAVNÍHO ZNAČENÍ		
Obec :	VRANOVICE		
Název výkresu :	PASPORT - SCHEMATICKÁ MAPA - list 5	Datum zpracování :	6-2015
Formát/měřítko :	A 3	Číslo výkresu :	6
Číslostrany :	OBEC VRANOVICE	Číslo zakázky :	12-2015







Souhrnný přehled dopravního značení










Obec Vranovice









1.list

Dopravní značky


výstražné		
typ	náhled	počet
A3		1
A6a		1
A7b		2
A12		3
A22		1
A30		2
A31		2



upravující přednost		
typ	náhled	počet
P2		10
P3		1
P4		32
P6		8
P7		1
P8		1

zákazové		
typ	náhled	počet
B1		3
B2		11
B4		8
B12		1
B20a		7
B24a		1
B28		1
B29		1
B32		4





informativní provozní		
typ	náhled	počet
IP2		6
IP4b		11
IP6		8
IP10a		2
IP11a,b		2
IP12		13
IP25a,B		22
IP26a,b		9

B3a

příkazové		
typ	náhled	počet
C2		2

informativní směrové		
typ	náhled	počet
IS3c		1
IS12a,b		4

informativní jiné		
typ	náhled	počet

dodatkové tabulky		
typ	náhled	počet
E2b		13
E7b		3
E12a,b		7
E13		9

Celkový počet dopravních značek ve vlastnictví obce :

214

Přehled dopravních značek (DZ)

Obec Vranovice

list 1

Číslo dopravní značky	Typ dopravní značky	Typ dodatkové tabulky	Číslo místní komunikace na níž je značka instalovaná	Název ulice	Údaje na dopravní značce	Pozn.
1	P6		5d	Kopečky		
2	IP26b		5d	Kopečky		
3	IP26a		5d	Kopečky		
4	A7b + IP2		5d	Kopečky		
5	A7b + IP2		5d	Kopečky		
6	P4		2c	Květná		
7	B20a + IP10a		2c	Květná	"30"	
8	P4		3c	Růžová		
9	P4		9c	Ulička		
10	P2		2b	Masarykova		
11	A22	E13	2b	Nádražní		
12	IP12		2b	Nádražní		
13	C2	E13	účelová			
14	P4 + C2		účelová			
15	P4		účelová			
16	IP4b		9c	Ulička		
17	B2		9c	Ulička		
18	B1		11d	"žel.přejezd"		
19	B32		16c	Úzká	"PRŮJEZD ZAKÁZÁN"	
20	B32		16c	Úzká	"PRŮJEZD ZAKÁZÁN"	
21	B32		16c	Úzká	"PRŮJEZD ZAKÁZÁN"	
22	P4		16c	Úzká		
23	IP4b		15c	Náves		
24	B2		15c	Náves		
25	B32		16c	Úzká	"PRŮJEZD ZAKÁZÁN"	
26	B2		15c	Náves		
27	IP4b		15c	Náves		
28	IP4b + B1	E13	účelová			
29	IP12		2b	Nádražní		
30	B24a		2b	Nádražní		
31	B2		účelová			
32	P4		účelová			
33	IP12		2b	Nádražní		
34	IP11b		2b	Nádražní		
35	P4		2b	Nádražní		
36	A12 + B20a		2b	Masarykova	"30"	
37	A12 + B20a		2b	Masarykova	"30"	
38	IP6		2b	Masarykova		
39	P6		2b	Masarykova		
40	A12 + B20a		2b	Masarykova	"30"	
41	IP6		2b	Masarykova		
42	IP12		2b	Masarykova		
43	B28		2b	Masarykova		
44	IP4b		10c	Školní		
45	B2		10c	Školní		

Přehled dopravních značek (DZ)

Obec Vranovice

list 2

Číslo dopravní značky	Typ dopravní značky	Typ dodatkové tabulky	Číslo místní komunikace na níž je značka instalovaná	Název ulice	Údaje na dopravní značce	Pozn.
46	P6		10c	Školní		
47	P4		7c	Školní		
48	P4		8c	Pindulky		
49	P4		5c	Zahradní		
50	B29 + A6a		7d	Příční		
51	P4		6c	Nosislavská		
52	A3		6c	Nosislavská		
53	P4		6c	Nosislavská		
54	P2		7c	Nová		
55	P4		11c	Nosislavská		
56	P2		7c	Nová		
57	P4		7c	Nová		
58	B12 + B20a		7c	Nová	"30"	
59	IP12		7c	Nová		
60	IP12		7c	Nová		
61	P4	E2b	7c	Nová		
62	P2	E2b	5b	Dlouhá		
63	P12	E2b	5b	Dlouhá		
64	IP10a + B20a		8d	U hřiště	"30"	
65	P6	E2b	8d	U hřiště		
66	B4 + B20a		7c	Nová	"30"	
67	IP6		7c	Nová		
68	IP6		7c	Nová		
69	IP6		5b	Dlouhá		
70	IP6		5b	Dlouhá		
71	IP6		5b	Dlouhá		
72	IP6		5b	Dlouhá		
73	P2	E2b	5b	Dlouhá		
74	P2	E2b	5b	Dlouhá		
75	P2		5b	Dlouhá		
76	P4		11c	Nosislavská		
77	P3		5b	Dlouhá		
78	IP4b		5b	Dlouhá		
79	P4	E2b	5b	Dlouhá		
80	P6	E2b	5b	Dlouhá		
81	B2		5b	Dlouhá		
82	P4	E2b	4b	U Floriánka		
83	B4		4b	U Floriánka		
84	B4		10d	U koupaliště		
85	IP25a		4b	U Floriánka		
86	IP25b		4b	U Floriánka		
87	B2	E12b	12c	U Floriánka		
88	IP25b		12c	U Floriánka		
89	IP4b	E12a	12c	U Floriánka		
90	IP4b	E12a	13c	Náměstíčko		

Přehled dopravních značek (DZ)

Obec Vranovice

list 3

Číslo dopravní značky	Typ dopravní značky	Typ dodatkové tabulky	Číslo místní komunikace na níž je značka instalovaná	Název ulice	Údaje na dopravní značce	Pozn.
91	IP12	E13	13c	Náměstíčko		
92	P4		13c	Náměstíčko		
93	B2	E12b	3b	Obchodní		
94	IP4b	E12a	3b	Obchodní		
95	B2	E12b	13c	Náměstíčko		
96	B2	E12b	3b	Náměstíčko		
97	IP12	E13	3b	Náměstíčko		
98	P4		14c	Náměstíčko		
99	P4	E2b	3b	Náměstíčko		
100	IP25b		14c	Náměstíčko		
101	IP25a		14c	Náměstíčko		
102	IP25b		3b	Náměstíčko		
103	IP25a		3b	Náměstíčko		
104	P4	E2b	3b	Obchodní		
105	IP25a + IP4b	E13	3b	Obchodní		
106	P4	E2b	15d			
107	IP25a		17d	U Hlinku		
108	IP25b		17d	U Hlinku		
109	P6	E2b	17d	U Hlinku		
110	IP2		17d	U Hlinku		
111	IP2		17d	U Hlinku		
112	B4		17c	Sadová		
113	P4		17c	Sadová		
114	IP25a		17c	Sadová		
115	IP25b		17c	Sadová		
116	IP25b		17c	U Hájku		
117	IP26a + IP25b		18d	Doliny		
118	IP26b + IP25a		18d	Doliny		
119	IP25a		17c	U Hájku		
120	IP25a + IP26b		18d	Doliny		
121	IP25b + IP26a		18d	Doliny		
122	neobsazené					
123	neobsazené					
124	IP12	E7b + E13	účelová	Vinohrádky		
125	IP12	E7b	účelová	Vinohrádky		
126	P4		účelová	Vinohrádky		
127	B4		17d	U Hlinku		
128	P7		21d	Sklepní		
129	neobsazené					
130	P8		21d	Sklepní		
131	neobsazené					
132	IP25a		18c	Nad Dolinami		
133	IP25b		18c	Nad Dolinami		
134	IP12		účelová	Vinohrádky		
135	IP2		18c	Nad Dolinami		

Přehled dopravních značek (DZ)

Obec Vranovice


list 4

Číslo dopravní značky	Typ dopravní značky	Typ dodatkové tabulky	Číslo místní komunikace na níž je značka instalovaná	Název ulice	Údaje na dopravní značce	Pozn.
136	IP2		18c	Nad Dolinami		
137	P6		18c	Polní		
138	IP25a		18c	Polní		
139	IP25b		18c	Polní		
140	P2		1b	Přibická		
141	B1		11d	"žel.přejezd"		
142	P4		1b	Přibická		
143	B4		1c			
144	P2		1c			
145	IP26a		17d	"u bytovek"		
146	IP26b		17d	"u bytovek"		
147	IP4b		17d	"u bytovek"		
148	P12		17d	"u bytovek"		
149	IP26b		17d	"u bytovek"		
150	B2		17d	"u bytovek"		
151	B4		1b	Přibická		
152	P4		1b	Přibická		
153	IP11a	E7b	1b	Přibická		
154	IS12a		1b	Přibická	"VRANOVICE"	
155	IS12b		1b	Přibická	"VRANOVICE"	
156	A30 + A31		1c			
157	A30 + A31		1c			
158	P4		1c			
159	B4	E13 + E13	1c			
160	P4		účelová			
161	IP12		5b	Dlouhá		
162	IS12b		5b	Dlouhá	"VRANOVICE"	
163	IS12a		5b	Dlouhá	"VRANOVICE"	
164	IS3c		5b	Dlouhá		
165	P4		5b	Dlouhá		
166	P4		4c	K trati		
167	P6		účelová			
168						
169						
170						
171						
172						
173						
174						
175						
176						
177						
178						
179						
180						

PŘEHLED DODATKOVÝCH TABULEK E 2b


(TVAR KŘÍŽOVATEK)

61




13 - EG

62




AG - 35

63



AC - 57

65




17 - CE

73




AG - 4

74




AC - 6

79




1 - CE

80



Spec.

82



1 - DF

99




1 - EH

104



1 - BE

106




1 - CE

PŘEHLED DODATKOVÝCH TABULEK E 13
(TEXT)


11



13



28



159



ZÁZNAM ZMĚN - DOPLŇKY

P.č.	Dne	Rozhodnutí- stanovení č.j.	Stručný obsah úpravy	Provedl	Podpis

